



**УПРАВЛЕНИЕ ПО РАЗВИТИЮ
АГРОПРОМЫШЛЕННОГО КОМПЛЕКСА
И ПРЕДПРИНИМАТЕЛЬСТВА
АДМИНИСТРАЦИИ
ПЕРМСКОГО МУНИЦИПАЛЬНОГО РАЙОНА**

Ул. 2-я Казанцевская, д. 7, г. Пермь, 614500

Тел. (342) 215 22 54, факс (342) 215 60 38

E-mail: ush@permraion.ru

ОКПО 31552673, ОГРН 1025902402305

ИНН/КПП 5948001678/590501001

№ _____

На № _____

от _____

**О проведении публичных
обсуждений проекта решения
Земского Собрани**

Настоящим сообщаем о начале публичных обсуждений по проекту решения Земского Собрани Пермского муниципального района «О внесении изменений в схему размещения нестационарных торговых объектов на территории Пермского муниципального района, утвержденную решением Земского Собрани Пермского муниципального района от 25.12.2018 № 356» (далее – проект решения Земского Собрани), в соответствии с пунктом 3.4 Порядка разработки и утверждения схемы размещения нестационарных торговых объектов, утвержденного постановлением Правительства Пермского края от 28.11.2017 № 966-п.

Сведения о разработчике проекта решения Земского Собрани: Управление по развитию агропромышленного комплекса и предпринимательства администрации Пермского муниципального района, адрес: 614065, Пермский край, г. Пермь, ул. 2-я Казанцевская, д. 7, телефон: 215-22-54.

Контактная информация исполнителя у разработчика: Каменских Марианна Ивановна - консультант отдела развития предпринимательства и экономического анализа управления по развитию агропромышленного комплекса и предпринимательства администрации Пермского муниципального района, тел. 214-26-55, эл. почта: torgot@permraion.ru.

Предложения (замечания) участников публичных обсуждений принимаются по адресу электронной почты: torgot@permraion.ru в виде прикрепленного файла с указанием заявителя (название организации, Ф.И.О. представителя, или Ф.И.О. физического лица и контактного телефона).

Срок, в течение которого принимаются предложения и замечания по проекту решения Земского Собрани: с 07.04.2020г. по 16.04.2020г. (10 календарных дней).

Приложение: проект решения Земского Собрани Пермского муниципального района «О внесении изменений в схему размещения нестационарных торговых объектов на территории Пермского муниципального района, утвержденную решением Земского

Собрания Пермского муниципального района от 25.12.2018 № 356» на 34 л. в 1 экз.

И.о. заместителя главы администрации муниципального района по развитию агропромышленного комплекса и предпринимательства, начальник управления по развитию агропромышленного комплекса и предпринимательства администрации Пермского муниципального района

А.Н. Медведев



**ЗЕМСКОЕ СОБРАНИЕ
ПЕРМСКОГО МУНИЦИПАЛЬНОГО РАЙОНА
ПЕРМСКОГО КРАЯ**

Р Е Ш Е Н И Е

№ _____ проект _____

О внесении изменений в схему размещения нестационарных торговых объектов на территории Пермского муниципального района, утвержденную решением Земского Собрания Пермского муниципального района от 25 декабря 2018 г. № 356

В соответствии с пунктом 18 части 1 статьи 15 Федерального закона Российской Федерации от 06.10.2003 № 131-ФЗ «Об общих принципах организации местного самоуправления в Российской Федерации», пунктом 2 части 1 и пунктом 29 части 2 статьи 25 Устава муниципального образования «Пермский муниципальный район»,

Земское Собрание РЕШАЕТ:

1. Внести в текстовую часть схемы размещения нестационарных торговых объектов на территории Пермского муниципального района, утвержденную решением Земского Собрания Пермского муниципального района от 25.12.2018 № 356 изменения в соответствии с приложением 1 к настоящему решению.

2. Внести в графическую часть схемы размещения нестационарных торговых объектов на территории Пермского муниципального района, утвержденную решением Земского Собрания Пермского муниципального района от 25.12.2018 № 356 следующие изменения:

2.1. графическую часть схемы размещения нестационарных торговых на территории с. Бершеть Бершетского сельского поселения Пермского муниципального района в соответствии с приложением 2 к настоящему решению;

2.2. графическую часть схемы размещения нестационарных торговых объектов на территории п. Ферма Двуреченского сельского поселения Пермского муниципального района изложить в соответствии с приложением 3 к настоящему решению;

2.3. графическую часть схемы размещения нестационарных торговых объектов на территории п. Горный Двуреченского сельского поселения

Пермского муниципального района изложить в соответствии с приложением 4 к настоящему решению;

2.4. дополнить графическую часть схемы размещения нестационарных торговых объектов на территории Култаевского сельского поселения Пермского муниципального района картой в соответствии с приложением 5 к настоящему решению;

2.5. графическую часть схемы размещения нестационарных торговых объектов на территории с. Лобаново Лобановского сельского поселения Пермского муниципального района изложить в соответствии с приложением 6 к настоящему решению;

2.6. графическую часть схемы размещения нестационарных торговых объектов на территории с. Ляды Сылвенского сельского поселения Пермского муниципального района изложить в соответствии с приложением 7 к настоящему решению;

2.7. графическую часть схемы размещения нестационарных торговых объектов на территории п. Сылва Сылвенского сельского поселения Пермского муниципального района изложить в соответствии с приложением 8 к настоящему решению;

2.8. графическую часть схемы размещения нестационарных торговых объектов на территории с. Троица Сылвенского сельского поселения Пермского муниципального района изложить в соответствии с приложением 9 к настоящему решению;

2.9. графическую часть схемы размещения нестационарных торговых объектов на территории с. Усть-Качка Усть-Качинского сельского поселения Пермского муниципального района изложить в соответствии с приложением 10 к настоящему решению;

2.10. дополнить графическую часть схемы размещения нестационарных торговых объектов на территории п. Ольховка и п. Таежный Юго-Камского сельского поселения Пермского муниципального района картой в соответствии с приложением 11 к настоящему решению.

3. Администрации Пермского муниципального района направить настоящее решение в Министерство промышленности, предпринимательства и торговли Пермского края (далее - Министерство) в течение 5 календарных дней со дня его принятия для размещения на сайте Министерства в информационно-телекоммуникационной сети Интернет.

4. Настоящее решение опубликовать в бюллетене муниципального образования «Пермский муниципальный район» и разместить на официальном сайте Пермского муниципального района.

5. Настоящее решение вступает в силу со дня его официального опубликования в бюллетене муниципального образования «Пермский муниципальный район».

Глава
муниципального района

А.П. Кузнецов

Председатель Земского Собрания

Н.Л. Коцофан

**Изменения, вносимые в текстовую часть
схемы размещения нестационарных торговых объектов
на территории Пермского муниципального района**

1. Дополнить позицией:

1.6	Бершетское сельское поселение, с. Бершеть, 0,5 км от магазина ПФ Пермская, ул. Школьная, 11	Лоток	Непродовольственные товары	5	5	Государственная собственность не разграничена	-	Частный
-----	---	-------	----------------------------	---	---	---	---	---------

2. Дополнить позицией:

1.7	Бершетское сельское поселение, с. Бершеть, 0,5 км от магазина ПФ Пермская, ул. Школьная, 11	Лоток	Непродовольственные товары	5	5	Государственная собственность не разграничена	-	Частный
-----	---	-------	----------------------------	---	---	---	---	---------

3. Дополнить позицией:

3.32	Двуреченское сельское поселение, п. Ферма, ул. Некрасова	Лоток	Овощи и фрукты	8	8	Государственная собственность не разграничена	-	Частный
------	--	-------	----------------	---	---	---	---	---------

4. Дополнить позицией:

3.33	Двуреченское сельское поселение, п. Ферма, ул. Некрасова	Лоток	Непродовольственные товары	5	5	Государственная собственность не разграничена	-	Частный
------	--	-------	----------------------------	---	---	---	---	---------

5. Дополнить позицией:

3.34	Двуреченское сельское поселение, п. Ферма, ул. Некрасова	Лоток	Непродовольственные товары	5	5	Государственная собственность не разграничена	-	Частный
------	--	-------	----------------------------	---	---	---	---	---------

6. Дополнить позицией:

3.35	Двуреченское сельское поселение, п. Горный, ул. Механизаторов	Лоток	Непродовольственные товары	6	6	Государственная собственность не разграничена	-	Частный
------	---	-------	----------------------------	---	---	---	---	---------

7. Дополнить позицией:

3.36	Двуреченское сельское поселение, п. Горный, ул. Механизаторов	Лоток	Цветы	6	6	Государственная собственность не разграничена	-	Частный
------	---	-------	-------	---	---	---	---	---------

8. Дополнить позицией:

3.37	Двуреченское сельское поселение, п. Горный, ул. Механизаторов	Лоток	Непродовольственные товары	6	6	Государственная собственность не разграничена	-	Частный
------	---	-------	----------------------------	---	---	---	---	---------

9. Дополнить позицией:

7.59	Култаевское сельское поселение	Лоток	Непродовольственные товары	4	4	Государственная собственность не разграничена	-	Частный
------	--------------------------------	-------	----------------------------	---	---	---	---	---------

10. Дополнить позицией:

7.60	Култаевское сельское поселение	Лоток	Непродовольственные товары	4	4	Государственная собственность не разграничена	-	Частный
------	--------------------------------	-------	----------------------------	---	---	---	---	---------

11. Дополнить позицией:

8.18	Лобановское сельское поселение, с. Лобаново, ул. Центральная	Лоток	Непродовольственные товары	5	5	Государственная собственность не разграничена	-	Частный
------	--	-------	----------------------------	---	---	---	---	---------

12. Дополнить позицией:

8.19	Лобановское сельское поселение, с. Лобаново, ул. Центральная	Лоток	Овощи и фрукты	5	5	Государственная собственность не разграничена	-	Частный
------	--	-------	----------------	---	---	---	---	---------

13. Дополнить позицией:

12.23	Сылвенское сельское поселение, с. Ляды, ул. Мира	Лоток	Непродовольственные товары	5	5	Государственная собственность не разграничена	-	Частный
-------	--	-------	----------------------------	---	---	---	---	---------

14. Дополнить позицией:

12.24	Сылвенское сельское поселение, с. Ляды, ул. Мира	Лоток	Цветы	5	5	Государственная собственность не разграничена	-	Частный
-------	--	-------	-------	---	---	---	---	---------

15. Дополнить позицией:

12.25	Сылвенское сельское поселение, с. Ляды, ул. Мира	Лоток	Овощи и фрукты	5	5	Государственная собственность не разграничена	-	Частный
-------	--	-------	----------------	---	---	---	---	---------

16. Дополнить позицией:

12.26	Сылвенское сельское поселение, с. Ляды, ул. Мира	Лоток	Непродовольственные товары	5	5	Государственная собственность не разграничена	-	Частный
-------	--	-------	----------------------------	---	---	---	---	---------

17. Дополнить позицией:

12.27	Сылвенское сельское поселение, п. Сылва, Заводской пер., за домом 15	Лоток	Цветы	4	4	Государственная собственность не разграничена	-	Частный
-------	--	-------	-------	---	---	---	---	---------

18. Дополнить позицией:

12.28	Сылвенское сельское поселение, п. Сылва, Заводской пер., за домом 15	Лоток	Овощи и фрукты	4	4	Государственная собственность не разграничена	-	Частный
-------	--	-------	----------------	---	---	---	---	---------

19. Дополнить позицией:

12.29	Сылвенское сельское поселение, п. Сылва, Заводской пер., за домом 15	Лоток	Непродуктовые товары	4	4	Государственная собственность не разграничена	-	Частный
-------	--	-------	----------------------	---	---	---	---	---------

20. Дополнить позицией:

12.30	Сылвенское сельское поселение, с. Троица	Лоток	Цветы	4	4	Государственная собственность не разграничена	-	Частный
-------	--	-------	-------	---	---	---	---	---------

21. Дополнить позицией:

12.31	Сылвенское сельское поселение, с. Троица	Лоток	Овощи и фрукты	4	4	Государственная собственность не разграничена	-	Частный
-------	--	-------	----------------	---	---	---	---	---------

22. Дополнить позицией:

12.32	Сылвенское сельское поселение, с. Троица	Лоток	Непродуктовые товары	4	4	Государственная собственность не разграничена	-	Частный
-------	--	-------	----------------------	---	---	---	---	---------

23. Дополнить позицией:

12.33	Сылвенское сельское поселение, с. Троица	Лоток	Непродовольственные товары	4	4	Государственная собственность не разграничена	-	Частный
-------	--	-------	----------------------------	---	---	---	---	---------

24. Дополнить позицией:

13.13	Усть-Качкинское сельское поселение, с. Усть-Качка, ул. Победы	Лоток	Овощи и фрукты	5	5	Государственная собственность не разграничена	-	Частный
-------	---	-------	----------------	---	---	---	---	---------

25. Дополнить позицией:

13.14	Усть-Качкинское сельское поселение, с. Усть-Качка, ул. Победы	Лоток	Непродовольственные товары	5	5	Государственная собственность не разграничена	-	Частный
-------	---	-------	----------------------------	---	---	---	---	---------

26. Дополнить позицией:

13.15	Усть-Качкинское сельское поселение, с. Усть-Качка, ул. Победы	Лоток	Цветы	5	5	Государственная собственность не разграничена	-	Частный
-------	---	-------	-------	---	---	---	---	---------

27. Дополнить позицией:

13.16	Усть-Качкинское сельское поселение, с. Усть-Качка, ул. Победы	Лоток	Непродовольственные товары	5	5	Государственная собственность не разграничена	-	Частный
-------	---	-------	----------------------------	---	---	---	---	---------

28. Дополнить позицией:

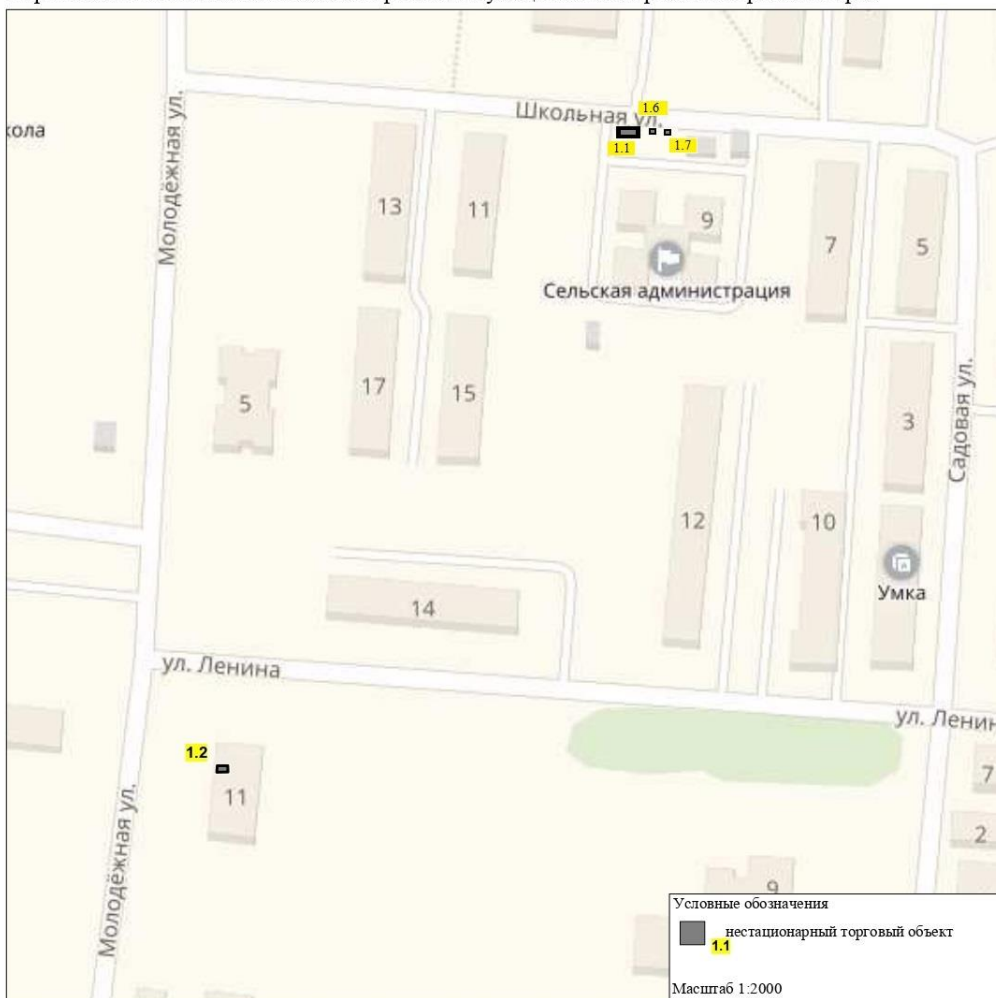
17.19	Юго-Камское сельское поселение, п. Ольховка	Автолавка	Продовольственные товары	10	10	Государственная собственность не разграничена	-	Частный
-------	---	-----------	--------------------------	----	----	---	---	---------

29. Дополнить позицией:

17.20	Юго-Камское сельское поселение, п. Таежный	Автолавка	Продовольственные товары	10	10	Государственная собственность не разграничена	-	Частный
-------	--	-----------	--------------------------	----	----	---	---	---------

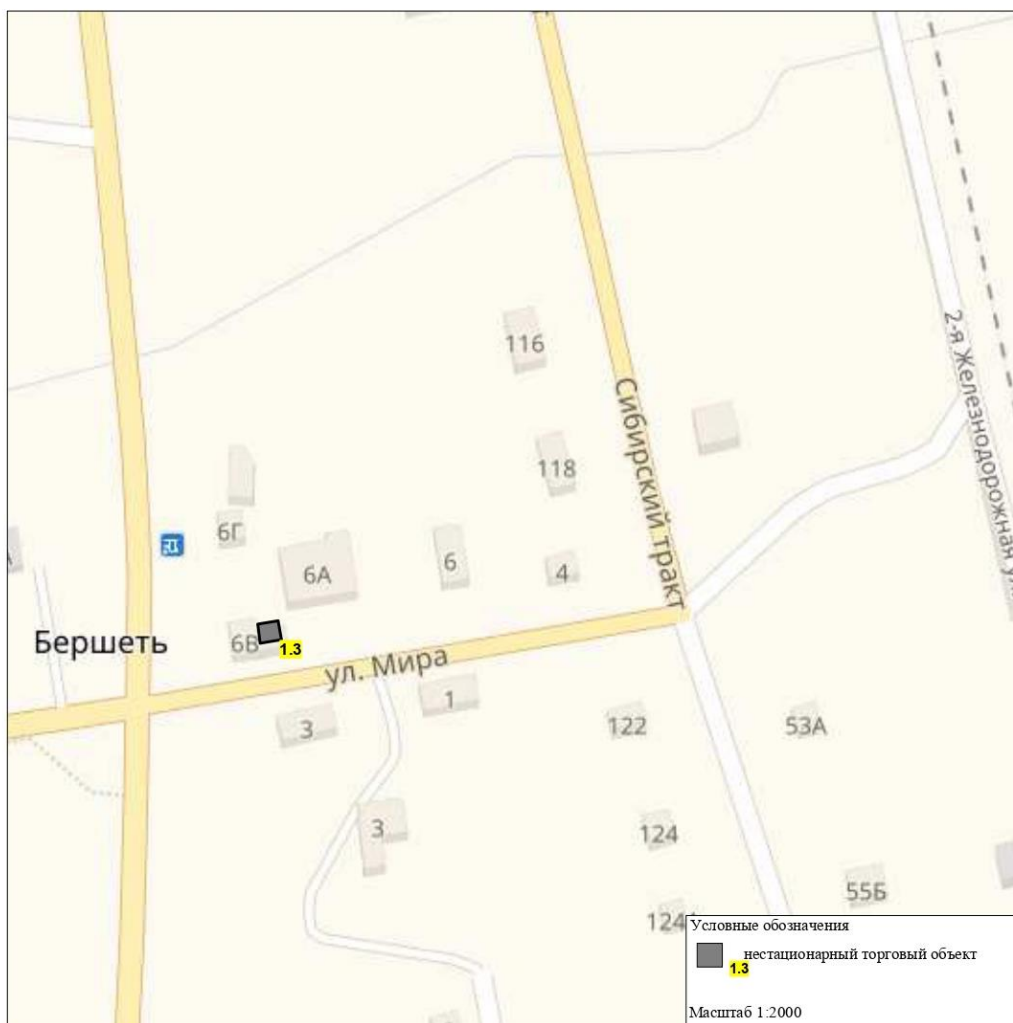
Приложение 2
к решению Земского Собрания
от №

Схема нестационарных торговых объектов, расположенных на территории с. Бершеть Бершетского сельского поселения Пермского муниципального района Пермского края



Учетный номер НТО	Адресный ориентир НТО	Вид НТО	Специализация НТО	Площадь НТО	Статус НТО	Координаты	
1.1	Бершетское сельское поселение, с. Бершеть, в 0,5 м от магазина ПФ Пермская, ул. Школьная, 11	Палатка	Хлеб, хлебобулочные изделия	40	Частный	57.730662	56.366271
1.2	Бершетское сельское поселение, с. Бершеть, ул. Ленина, 11 (здание Дома Культуры)	Лоток	Непродовольственные товары	5	Муниципальный	57.728518	56.363871
1.6	Бершетское сельское поселение, с. Бершеть, в 0,5 м от магазина ПФ Пермская, ул. Школьная, 11	Лоток	Непродовольственные товары	5	Частный	57.730659	56.366400
1.7	Бершетское сельское поселение, с. Бершеть, в 0,5 м от магазина ПФ Пермская, ул. Школьная, 11	Лоток	Непродовольственные товары	5	Частный	57.730653	56.366523

Схема нестационарных торговых объектов, расположенных на территории с. Бершеть Бершетского сельского поселения Пермского муниципального района Пермского края



Учетный номер НТО	Адресный ориентир НТО	Вид НТО	Специализация НТО	Площадь НТО	Статус НТО	Координаты	
1.3	Бершетское сельское поселение, с. Бершеть, ул. Мира, д.6 б	Павильон	Непродовольственные товары	50	Частный	2239665,45	486926,53

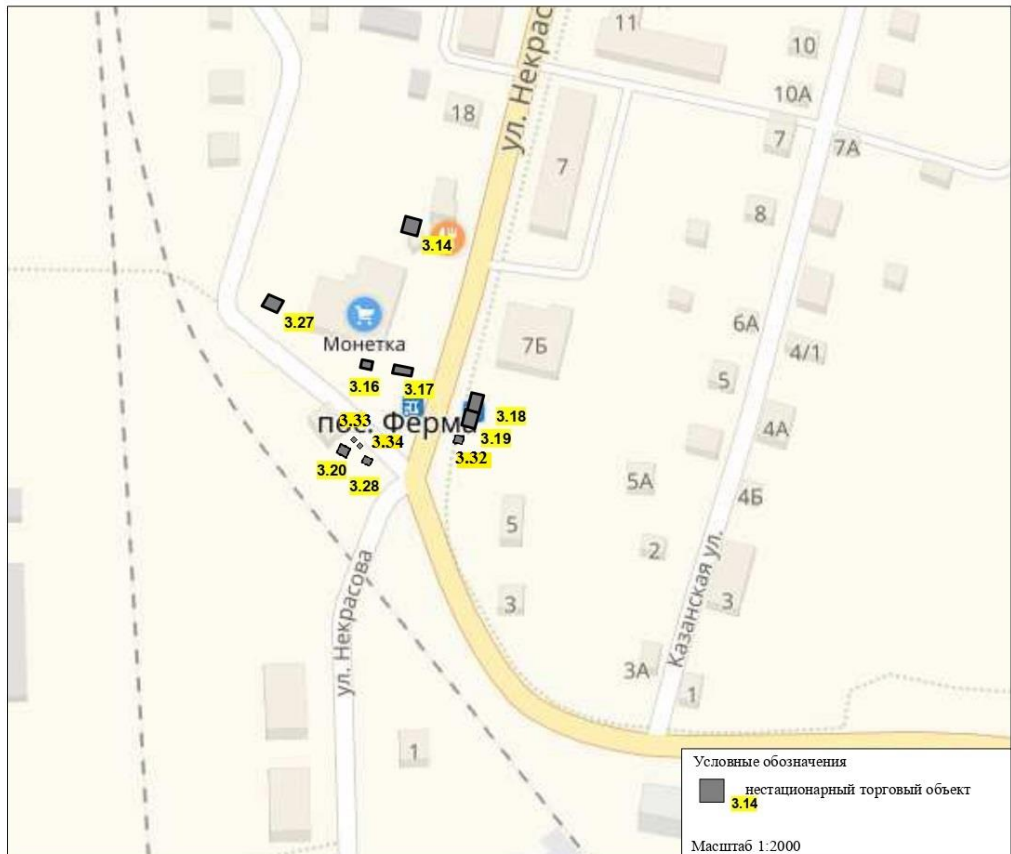
Схема нестационарных торговых объектов, расположенных на территории с. Бершеть Бершетского сельского поселения Пермского муниципального района Пермского края



Учетный номер НТО	Адресный ориентир НТО	Вид НТО	Специализация НТО	Площадь НТО	Статус НТО	Координаты	
1.4	Бершетское сельское поселение, с. Бершеть, около здания ОПО "Пермское", ул. Сибирский тракт, 49б	Палатка	Непродовольственные товары	20	Частный	2239882,36	488843,37

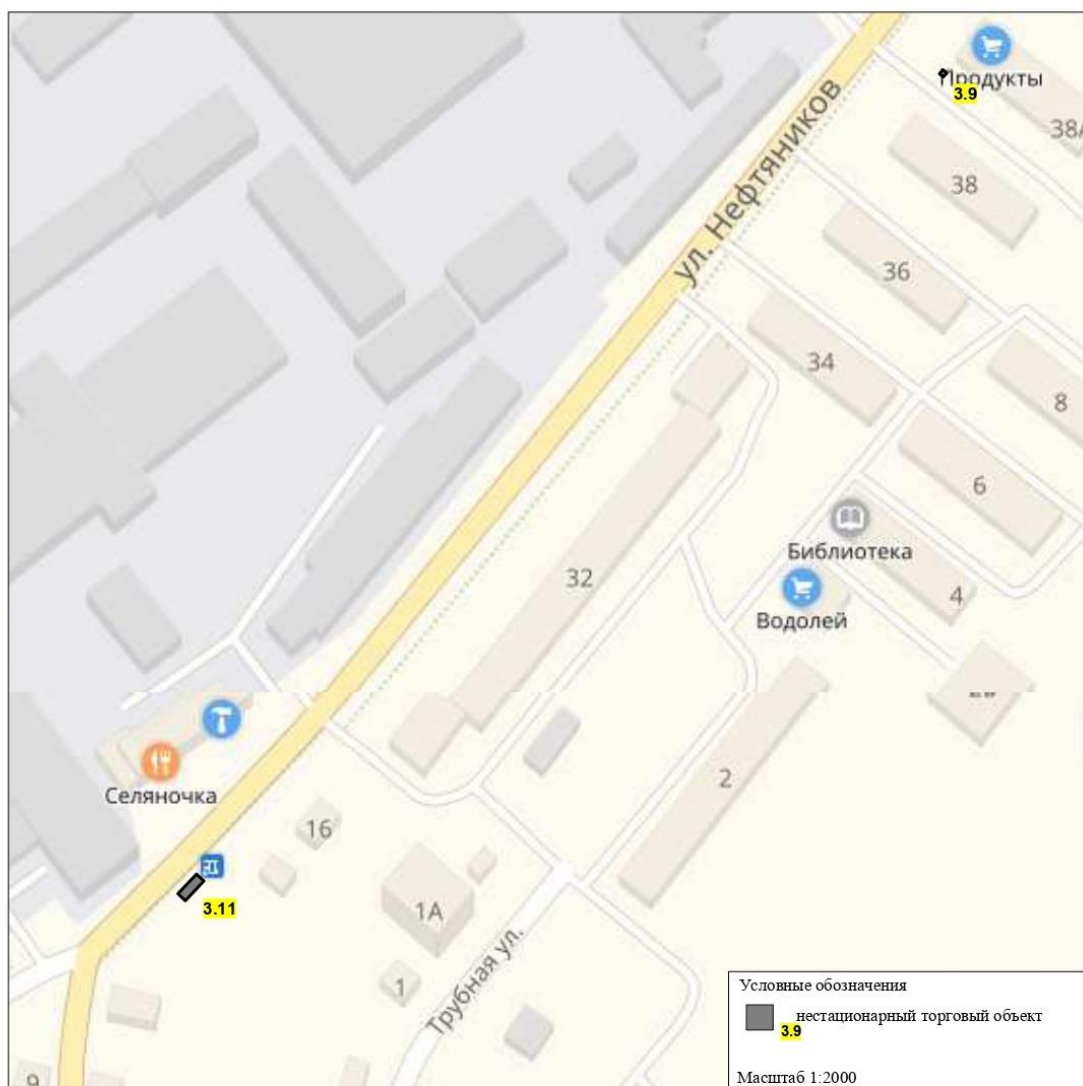
Приложение 3
к решению Земского Собрания
от №

Схема нестационарных торговых объектов, расположенных на территории п. Ферма Двуреченского сельского поселения Пермского муниципального района Пермского края



Учетный номер НТО	Адресный ориентир НТО	Вид НТО	Специализация НТО	Площадь НТО	Статус НТО	Координаты	
3.14	Двуреченское сельское поселение, п. Ферма, ул. Некрасова, 106	Павильон	Непродовольственные товары	60	Частный	2235316.97	505215.73
3.16	Двуреченское сельское поселение, п. Ферма, ул. Некрасова	Павильон	Хлеб, хлебобулочные изделия	10	Частный	2235300.55	505164.69
3.17	Двуреченское сельское поселение, п. Ферма, ул. Некрасова	Павильон	Непродовольственные товары	15	Частный	2235313.69	505162.24
3.18	Двуреченское сельское поселение, п. Ферма, ул. Некрасова	Павильон	Цветы	20	Частный	2235340.22	505150.2
3.19	Двуреченское сельское поселение, п. Ферма, ул. Некрасова	Павильон	Хлеб, хлебобулочные изделия	20	Частный	2235338.18	505144.18
3.20	Двуреченское сельское поселение, п. Ферма, ул. Некрасова	Павильон	Непродовольственные товары	20	Частный	2235294.92	505135.03
3.27	Двуреченское сельское поселение, п. Ферма, ул. Некрасова	Павильон	Хлеб, хлебобулочные изделия	20	Частный	2235266,5	505187,54
3.28	Двуреченское сельское поселение, п. Ферма, ул. Некрасова	Павильон	Хлеб, хлебобулочные изделия	20	Частный	2235299,4	505129,45
3.32	Двуреченское сельское поселение, п. Ферма, ул. Некрасова	Лоток	Овощи и фрукты	8	Частный	57.896769	56.301213
3.33	Двуреченское сельское поселение, п. Ферма, ул. Некрасова	Лоток	Непродовольственные товары	5	Частный	57.896770	56.300519
3.34	Двуреченское сельское поселение, п. Ферма, ул. Некрасова	Лоток	Непродовольственные товары	5	Частный	57.896748	56.300554

Схема нестационарных торговых объектов, расположенных на территории п. Ферма Двуреченского сельского поселения Пермского муниципального района Пермского края



Учетный номер НТО	Адресный ориентир НТО	Вид НТО	Специализация НТО	Площадь НТО	Статус НТО	Координаты	
3.9	Двуреченское сельское поселение, п. Ферма, ул. Нефтяников, 38	Киоск	Вода	4	Частный	2235820,41	506709,23
3.11	Двуреченское сельское поселение, п. Ферма, ул. Нефтяников	Павильон	Молоко, молочная продукция	30	Частный	2235566,28	506440,77

Схема нестационарных торговых объектов, расположенных на территории п. Ферма Двуреченского сельского поселения Пермского муниципального района Пермского края



Учетный номер НТО	Адресный ориентир НТО	Вид НТО	Специализация НТО	Площадь НТО	Статус НТО	Координаты	
3.13	Двуреченское сельское поселение, п. Ферма, ул. Строителей, 28а	Павильон	Хлеб, хлебобулочные изделия	20	Частный	2235449,26	506039,77

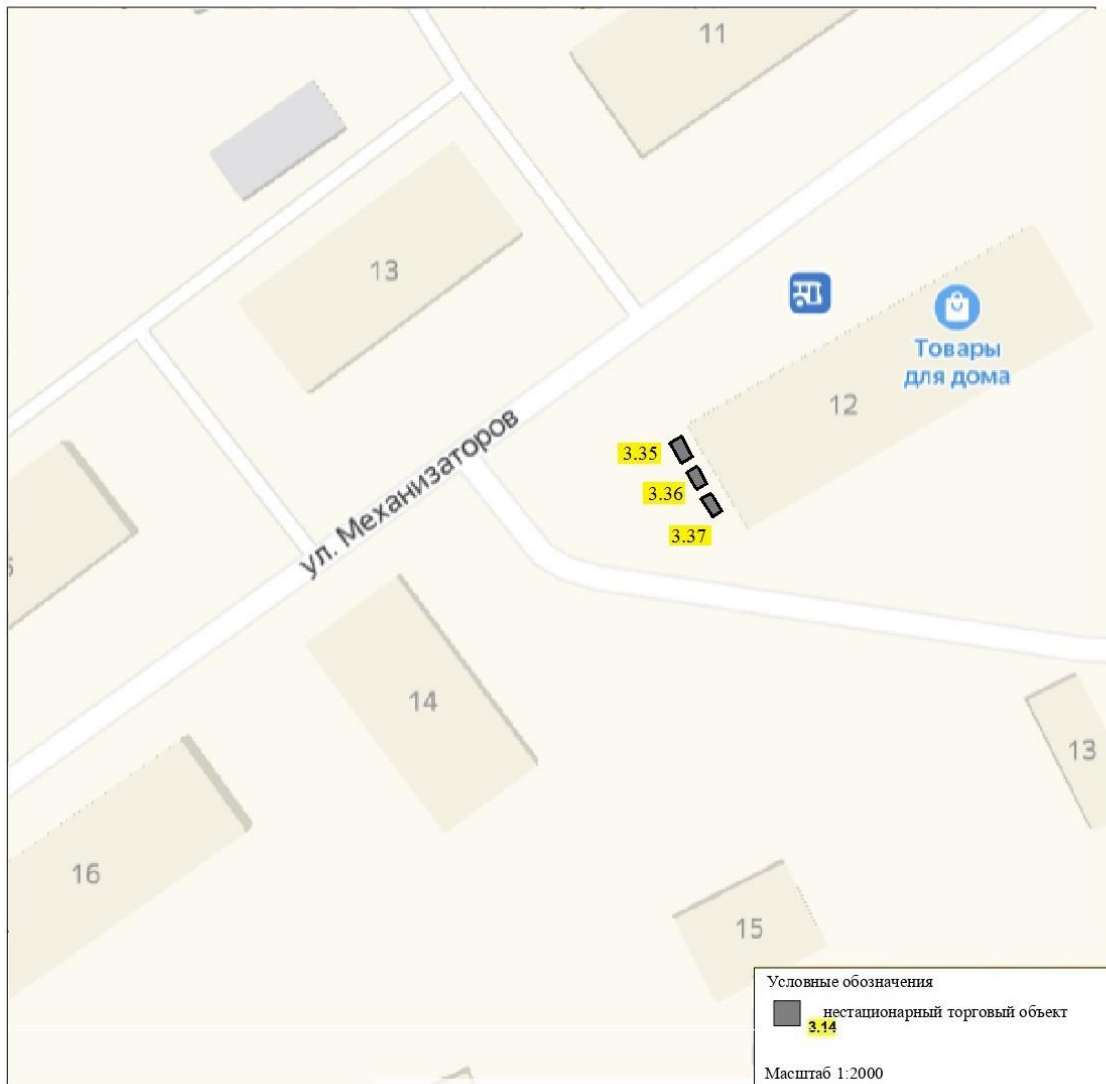
Приложение 4
к решению Земского Собрания
от №

Схема нестационарных торговых объектов, расположенных на территории п. Горный
Двуреченского сельского поселения Пермского муниципального района Пермского края



Учетный номер НТО	Адресный ориентир НТО	Вид НТО	Специализация НТО	Площадь НТО	Статус НТО	Координаты	
3.1	Двуреченское сельское поселение, п. Горный	Павильон	Непродовольственные товары	40	Частный	2236482.29	505007.83

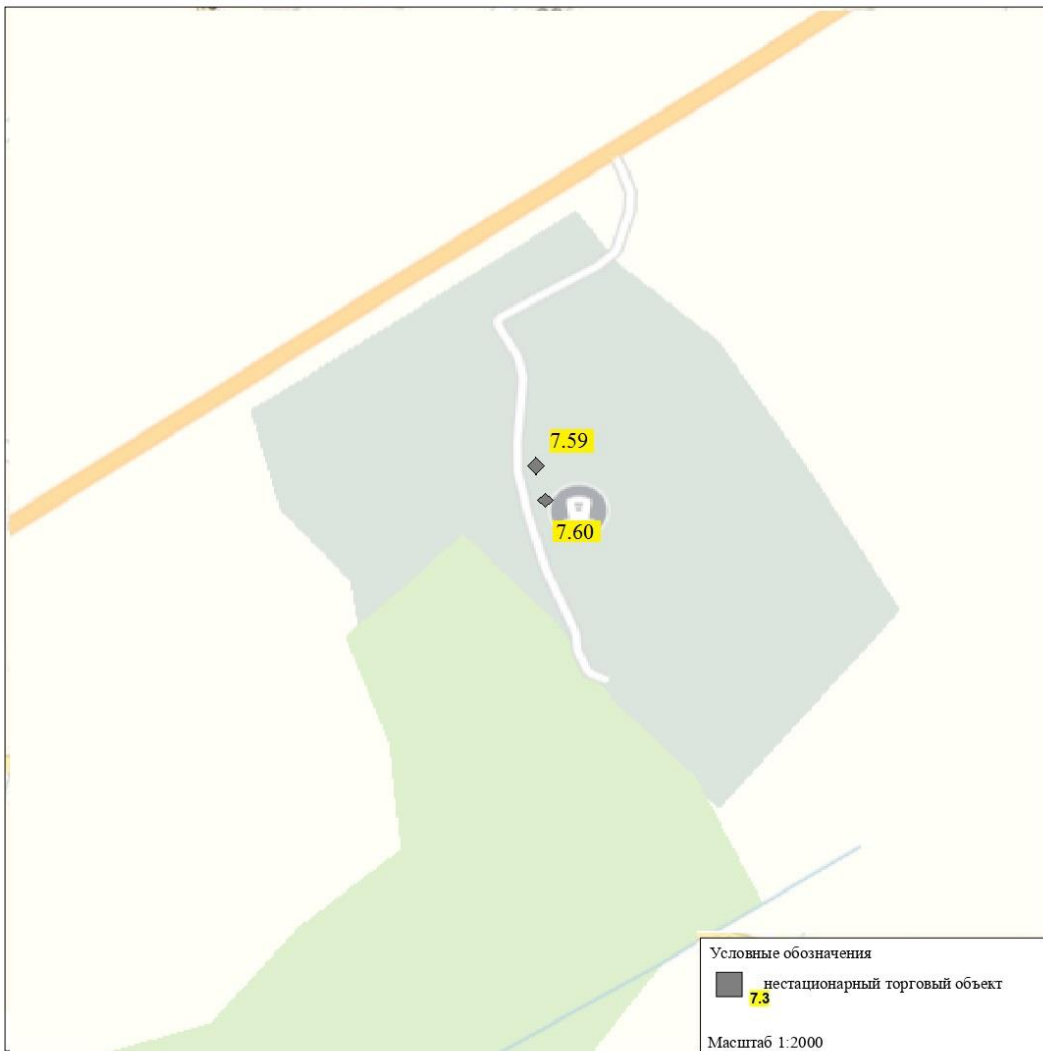
Схема нестационарных торговых объектов, расположенных на территории п.Горный
Двуреченского сельского поселения Пермского муниципального района Пермского края



Учетный номер НТО	Адресный ориентир НТО	Вид НТО	Специализация НТО	Площадь НТО	Статус НТО	Координаты	
3.35	Двуреченское сельское поселение, п. Горный, ул. Механизаторов	Лоток	Непродовольственные товары	6	Частный	57.893594	56.322449
3.36	Двуреченское сельское поселение, п. Горный, ул. Механизаторов	Лоток	Цветы	6	Частный	57.839563	56.322472
3.37	Двуреченское сельское поселение, п. Горный, ул. Механизаторов	Лоток	Непродовольственные товары	6	Частный	57.893530	56.322501

Приложение 5
к решению Земского Собрания
от №

Схема нестационарных торговых объектов, расположенных на территории кладбища вблизи д. Болгары Култаевского сельского поселения Пермского муниципального района Пермского края

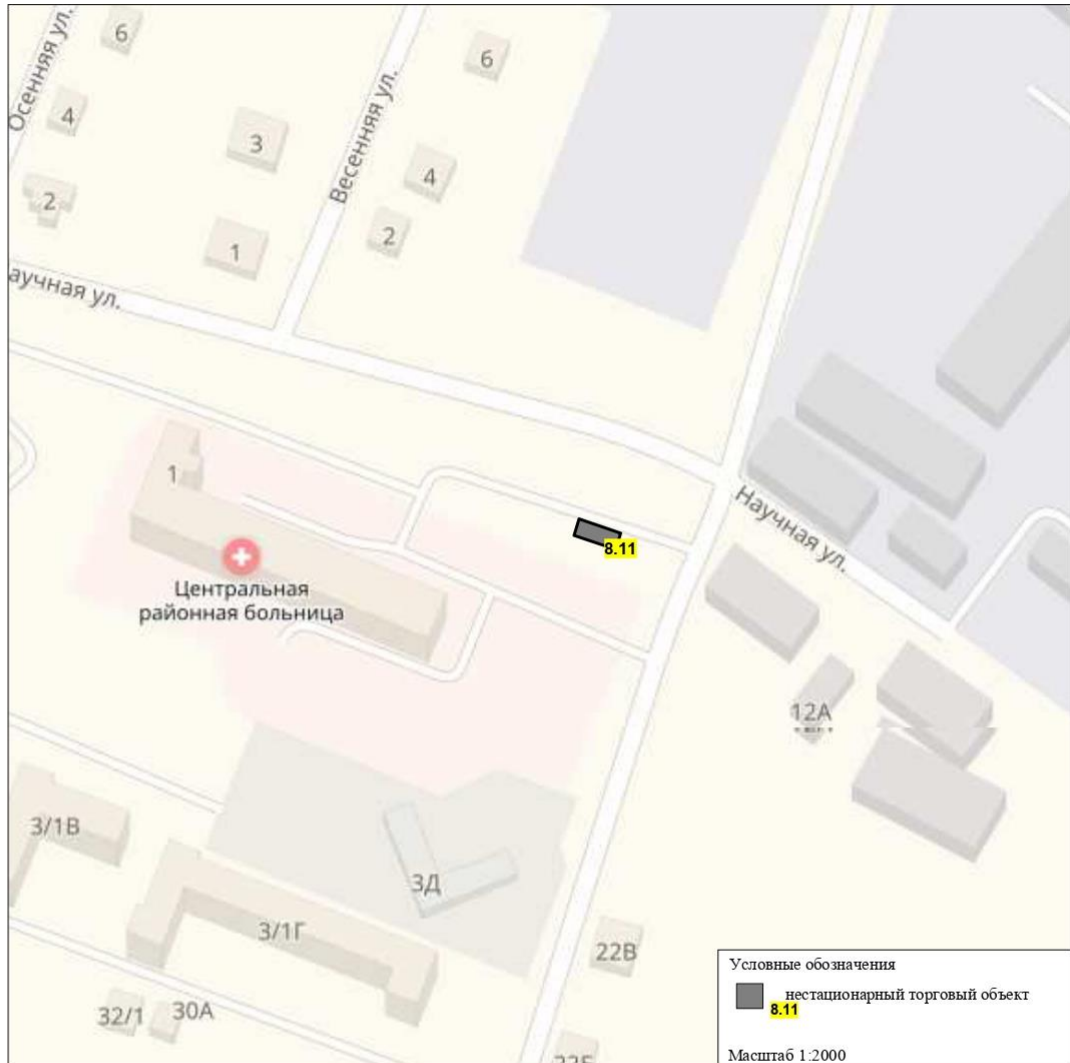


Учетный номер НТО	Адресный ориентир НТО	Вид НТО	Специализация НТО	Площадь НТО	Статус НТО	Координаты	
7.59	Култаевское сельское поселение	Лоток	Непродовольственные товары	4	Частный	57.858047	55.868968
7.60	Култаевское сельское поселение	Лоток	Непродовольственные товары	4	Частный	57.857784	55.869103

Приложение 6
к решению Земского Собрания
от №

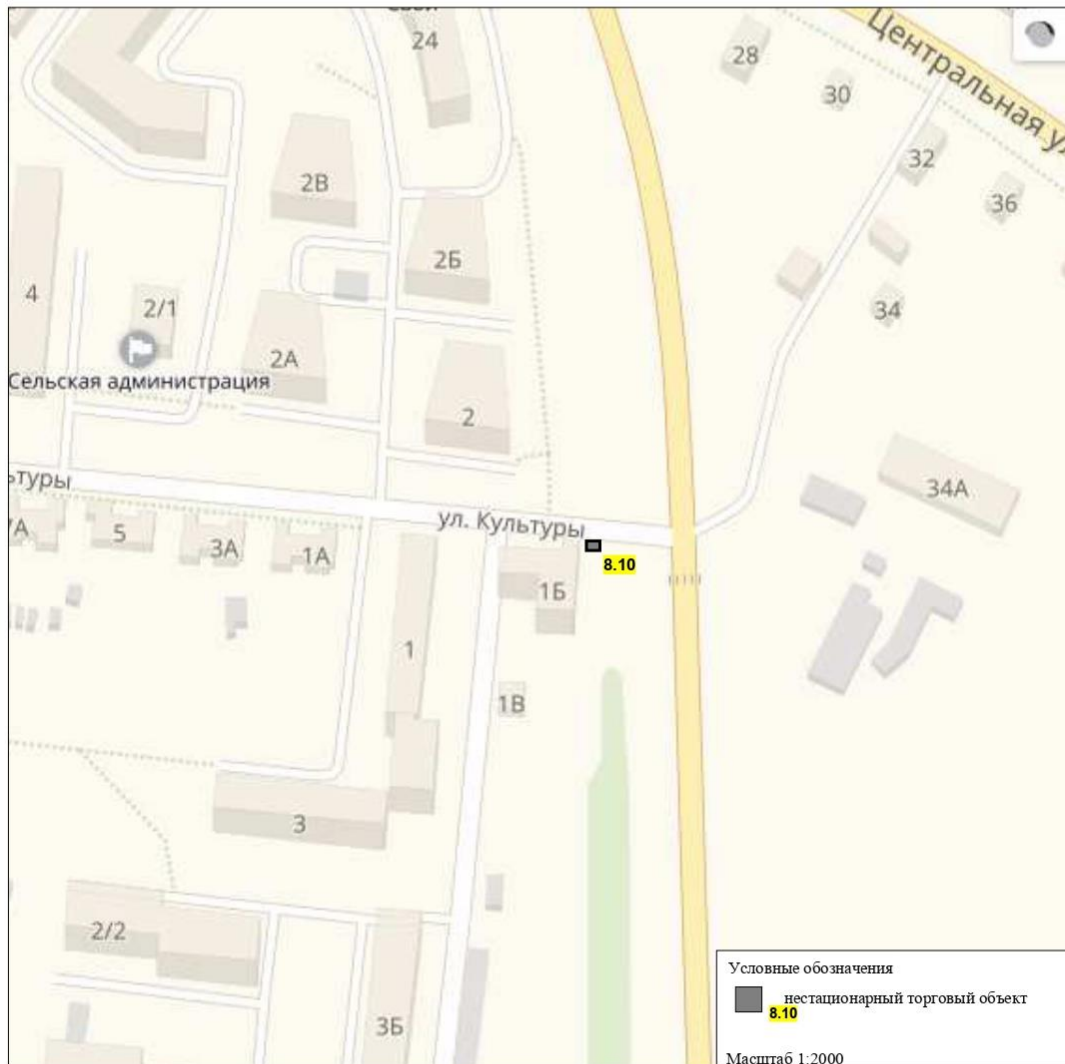


Схема нестационарных торговых объектов, расположенных на территории с. Лобаново Лобановского сельского поселения Пермского муниципального района Пермского края



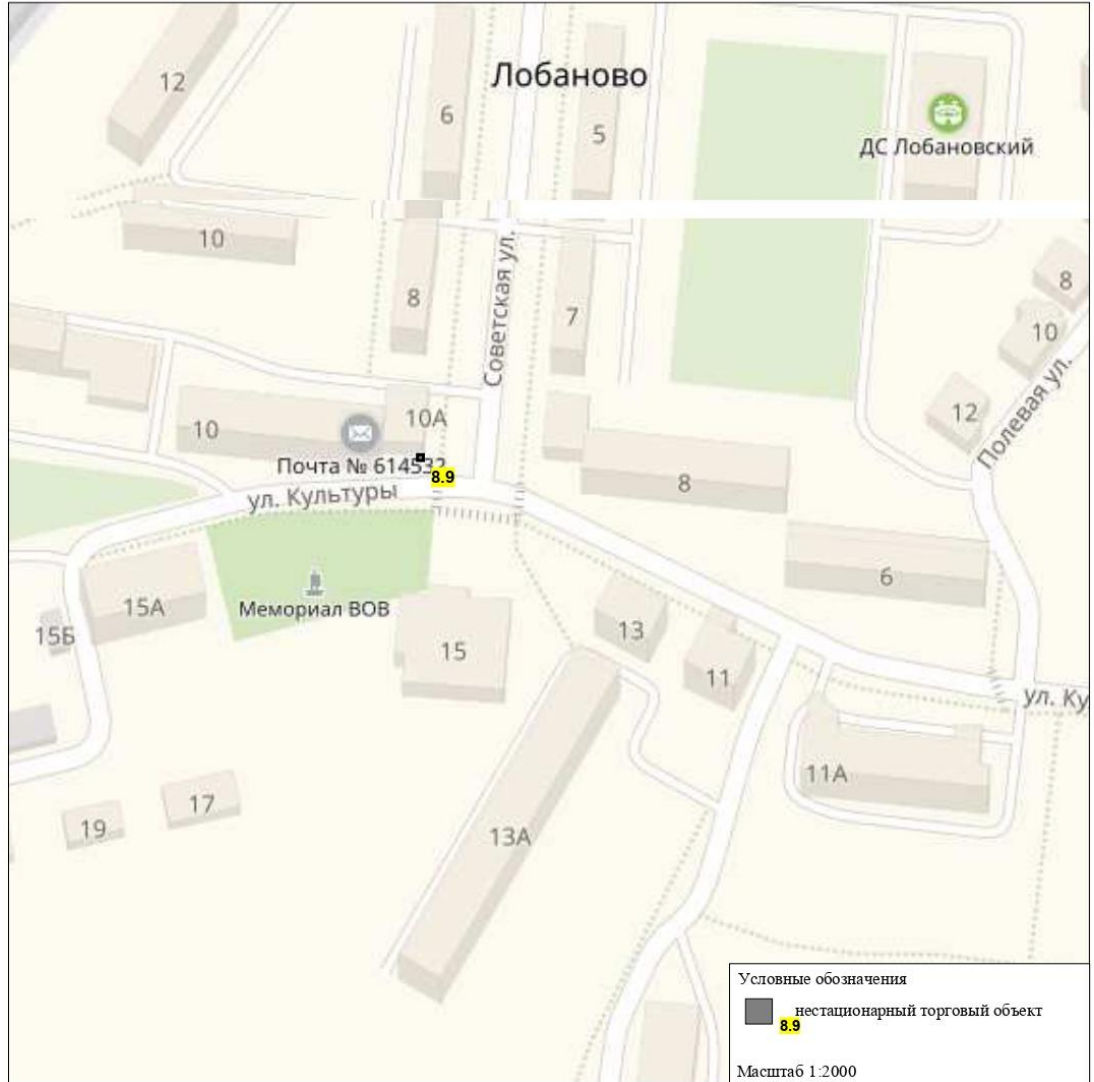
Учетный номер НТО	Адресный ориентир НТО	Вид НТО	Специализация НТО	Площадь НТО	Статус НТО	Координаты	
8.11	Лобановское сельское поселение, с.Лобаново	Павильон	Хлеб, хлебобулочные изделия	60	Частный	2234154,38	501450,15

Схема нестационарных торговых объектов, расположенных на территории с. Лобаново Лобановского сельского поселения Пермского муниципального района Пермского края



Учетный номер НТО	Адресный ориентир НТО	Вид НТО	Специализация НТО	Площадь НТО	Статус НТО	Координаты	
8.10	Лобановское сельское поселение, с.Лобаново, ул.Культуры	Киоск	Вода	4	Частный	2234965,37	501194,77

Схема нестационарных торговых объектов, расположенных на территории с. Лобаново Лобановского сельского поселения Пермского муниципального района Пермского края



Учетный номер НТО	Адресный ориентир НТО	Вид НТО	Специализация НТО	Площадь НТО	Статус НТО	Координаты	
8.9	Лобановское сельское поселение, с. Лобаново, ул. Культуры	Киоск	Вода	4	Частный	2234537,39	501306,93

Приложение 7
к решению Земского Собрания
от №

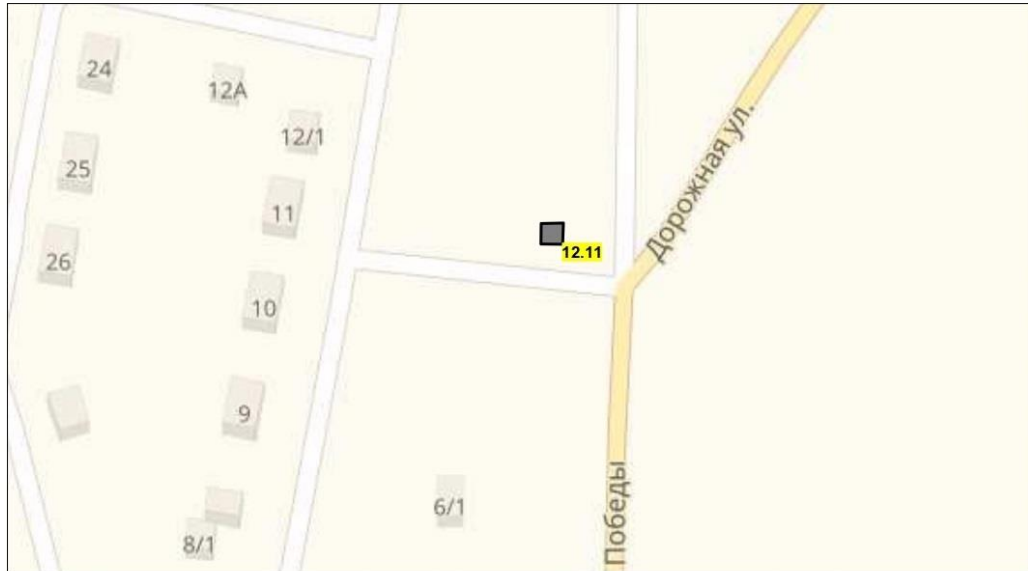
Схема нестационарных торговых объектов, расположенных на территории с. Ляды Сылвенского сельского поселения Пермского муниципального района Пермского края



Учетный номер НТО	Адресный ориентир НТО	Вид НТО	Специализация НТО	Площадь НТО	Статус НТО	Координаты	
12.1	Сылвенское сельское поселение, с. Ляды, ул. Мира, 2/5	Павильон	Мясо	30	Частный	2255247,82	526343,01
12.2	Сылвенское сельское поселение, с. Ляды, ул. Мира, 2Б	Павильон	Непродовольственные товары	60	Частный	2255236,38	526331,02
12.3	Сылвенское сельское поселение, с. Ляды, ул. Заводская, 1Б	Павильон	Хлеб, хлебобулочные изделия	24	Частный	2255193,16	526311,94
12.4	Сылвенское сельское поселение, с. Ляды, ул. Заводская, 1В	Павильон	Хлеб, хлебобулочные изделия	24	Частный	2255199,19	526326,54
12.5	Сылвенское сельское поселение, с. Ляды, ул. Мира, 1А	Кiosk	Вода	4	Частный	2255219,41	526289,27
12.6	Сылвенское сельское поселение, с. Ляды, ул. Мира, 1	Палатка	Хлеб, хлебобулочные изделия	20	Частный	2255196,01	526300,49
12.23	Сылвенское сельское поселение, с. Ляды, ул. Мира	Лоток	Непродовольственные товары	5	Частный	58.089283	56.637790
12.24	Сылвенское сельское поселение, с. Ляды, ул. Мира	Лоток	Цветы	5	Частный	58.089228	56.637848
12.25	Сылвенское сельское поселение, с. Ляды, ул. Мира	Лоток	Овощи и фрукты	5	Частный	58.089145	56.637931
12.26	Сылвенское сельское поселение, с. Ляды, ул. Мира	Лоток	Непродовольственные товары	5	Частный	58.089079	56.637999

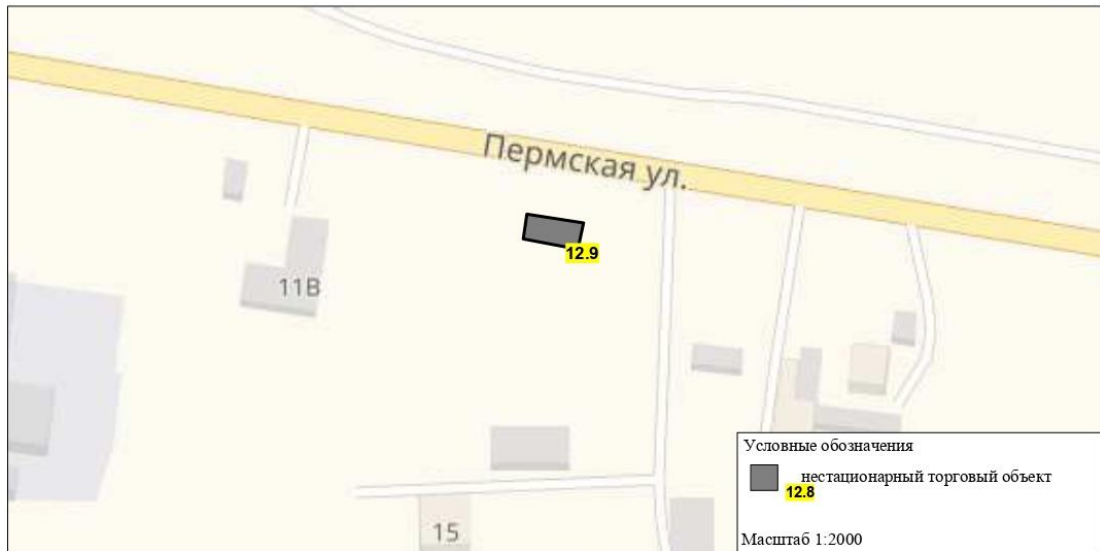
Приложение 8
к решению Земского Собрания
от №

Схема нестационарных торговых объектов, расположенных на территории п. Сылва
Сылвенского сельского поселения Пермского муниципального района Пермского края



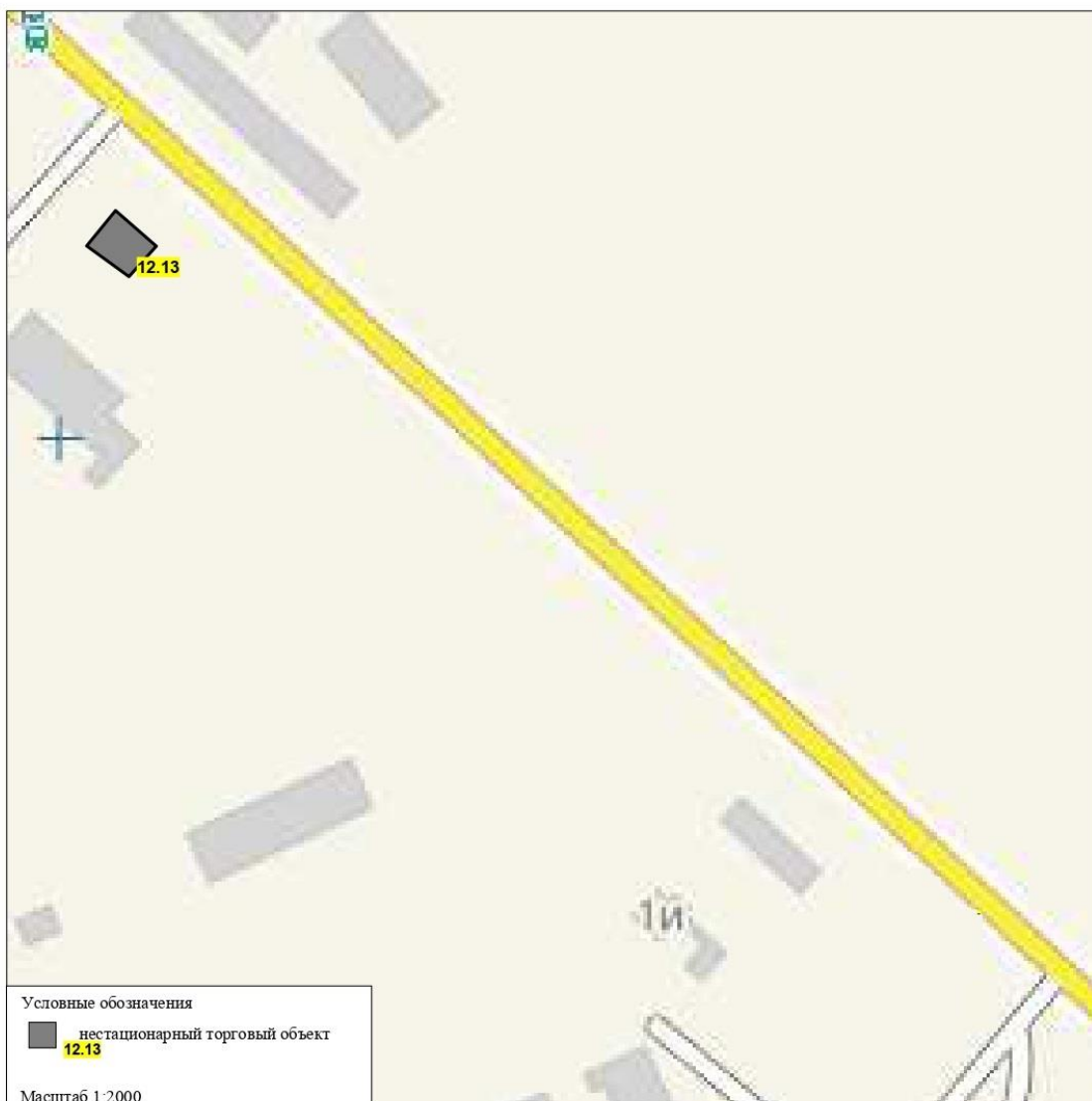
Учетный номер НТО	Адресный ориентир НТО	Вид НТО	Специализация НТО	Площадь НТО	Статус НТО	Координаты	
12.11	Сылвенское сельское поселение, пос. Сылва, ул. Дорожная	Павильон	Непродовольственные товары	60	Частный	2261258,9	520544,70
12.12	Сылвенское сельское поселение, пос. Сылва, ул. Молодёжная 7А	Павильон	Непродовольственные товары	60	Частный	2261622,92	519918,87
12.27	Сылвенское сельское поселение, пос. Сылва, Заводской пер. за домом 15	Лоток	Цветы	4	Частный	58.030391	56.746946
12.28	Сылвенское сельское поселение, пос. Сылва, Заводской пер. за домом 15	Лоток	Овоши и фрукты	4	Частный	58.030347	56.746930
12.29	Сылвенское сельское поселение, пос. Сылва, Заводской пер. за домом 15	Лоток	Непродовольственные товары	4	Частный	58.030308	56.746924

Схема нестационарных торговых объектов, расположенных на территории п. Сылта
Сылвенского сельского поселения Пермского муниципального района Пермского края



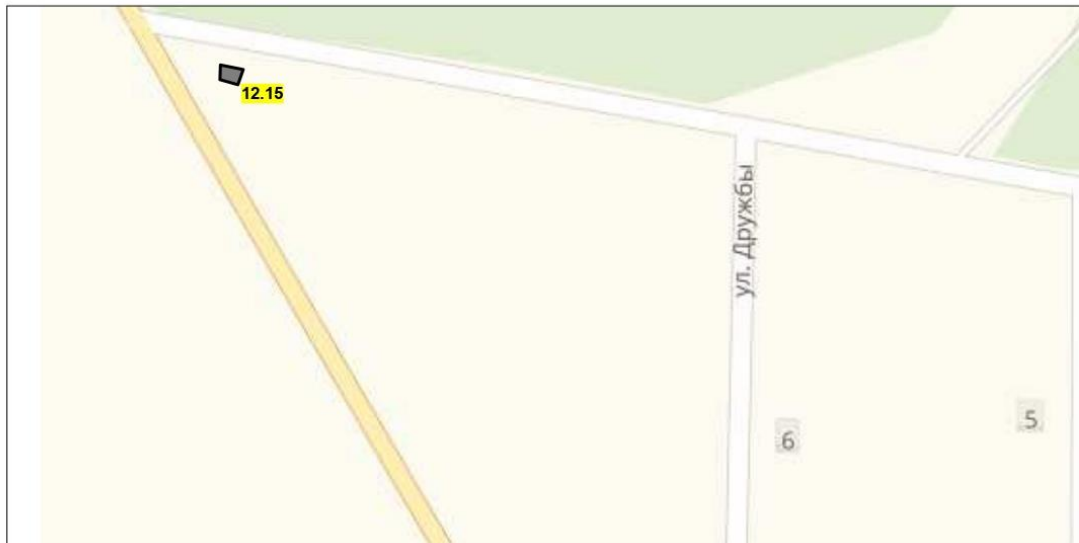
Учетный номер НТО	Адресный ориентир НТО	Вид НТО	Специализация НТО	Площадь НТО	Статус НТО	Координаты	
12.8	Сылвенское сельское поселение, пос. Сылта, ул. Логовая, 17А	Павильон	Хлеб, хлебобулочные изделия	54	Частный	2260425,51	521735,59
12.9	Сылвенское сельское поселение, пос. Сылта, ул. Пермская, 11Б	Павильон	Непродовольственные товары	40	Частный	2260786,12	519558,10

Схема нестационарных торговых объектов, расположенных на территории п. Сылта
Сылвенского сельского поселения Пермского муниципального района Пермского края



Учетный номер НТО	Адресный ориентир НТО	Вид НТО	Специализация НТО	Площадь НТО	Статус НТО	Координаты	
12.13	Сылвенское сельское поселение, пос. Сылта, 840 м от заправки в сторону с.Троицы	Павильон	Хлеб, хлебобулочные изделия	60	Частный	2261423,4	518719,69

Схема нестационарных торговых объектов, расположенных на территории п. Сылта
Сылвенского сельского поселения Пермского муниципального района Пермского края



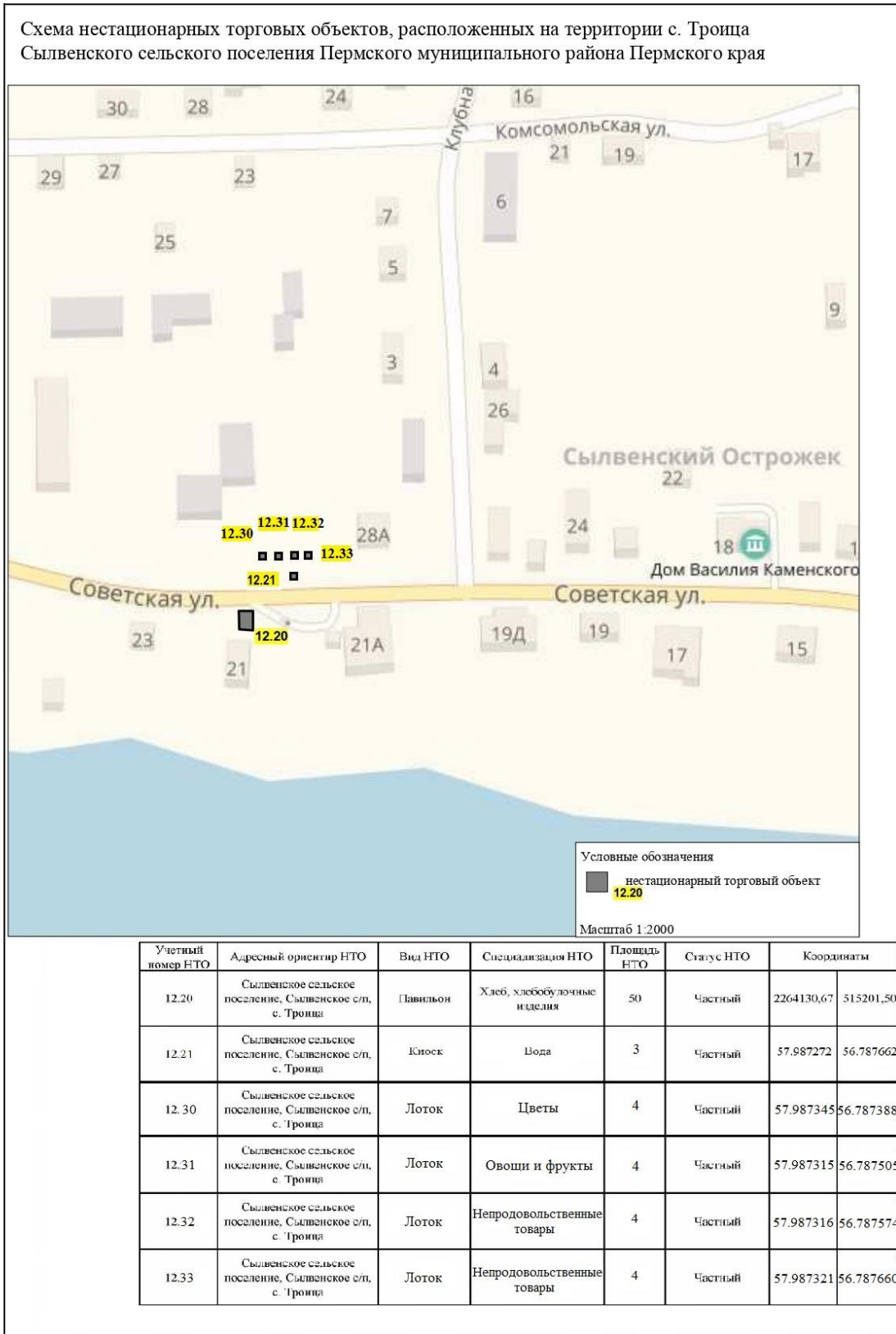
Учетный номер НТО	Адресный ориентир НТО	Вид НТО	Специализация НТО	Площадь НТО	Статус НТО	Координаты	
						X	Y
12.15	Сылвенское сельское поселение, пос. Сылта, перекресток улиц Большевикская и Сосновая	Павильон	Молоко, молочные продукты	60	Частный	2262443,74	519338,54
12.16	Сылвенское сельское поселение, пос. Сылта, у лагеря «Восток»	Автолавка	Хлеб, хлебобулочные изделия	9	Частный	2264132,82	519386,94

Схема нестационарных торговых объектов, расположенных на территории п. Сылва
Сылвенского сельского поселения Пермского муниципального района Пермского края



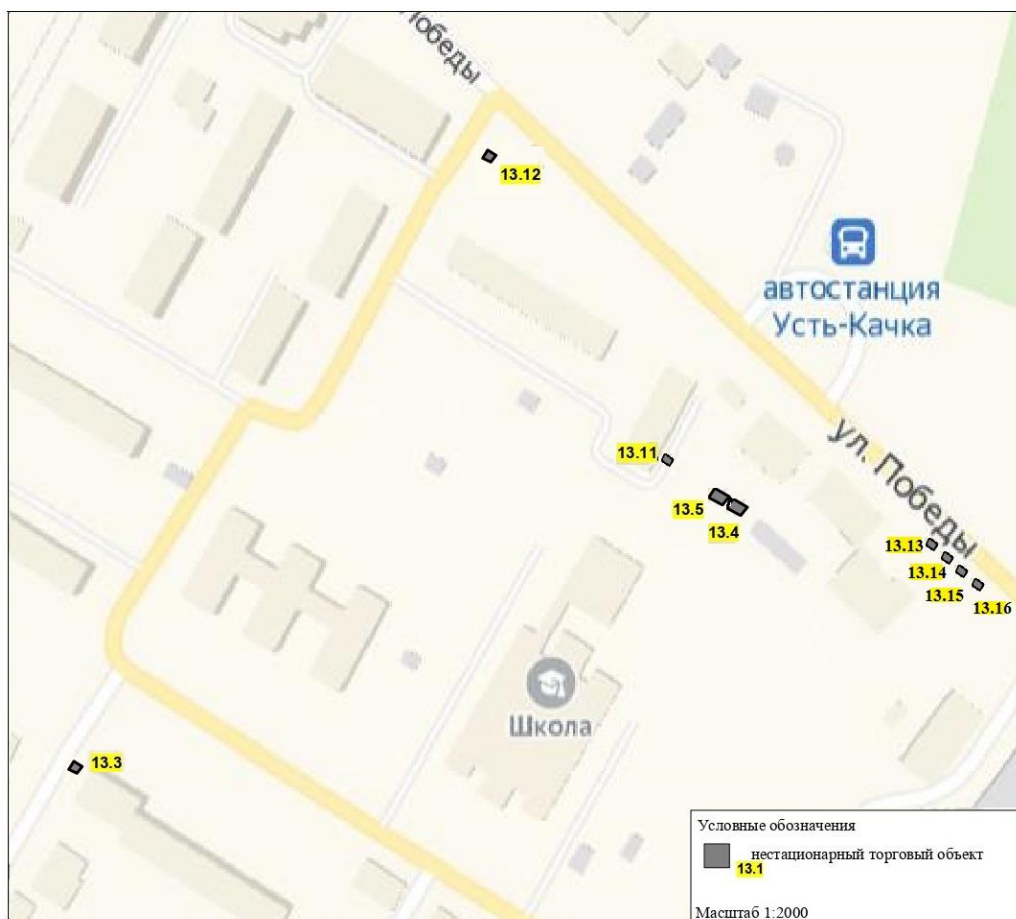
Учетный номер НТО	Адресный ориентир НТО	Вид НТО	Специализация НТО	Площадь НТО	Статус НТО	Координаты	
12.17	Сылвенское сельское поселение, пос. Сылва, ул. Мичурина, 29А	Павильон	Хлеб, хлебобулочные изделия	49	Частный	2263283,14	520255,12

Приложение 9
к решению Земского Собрания
от №



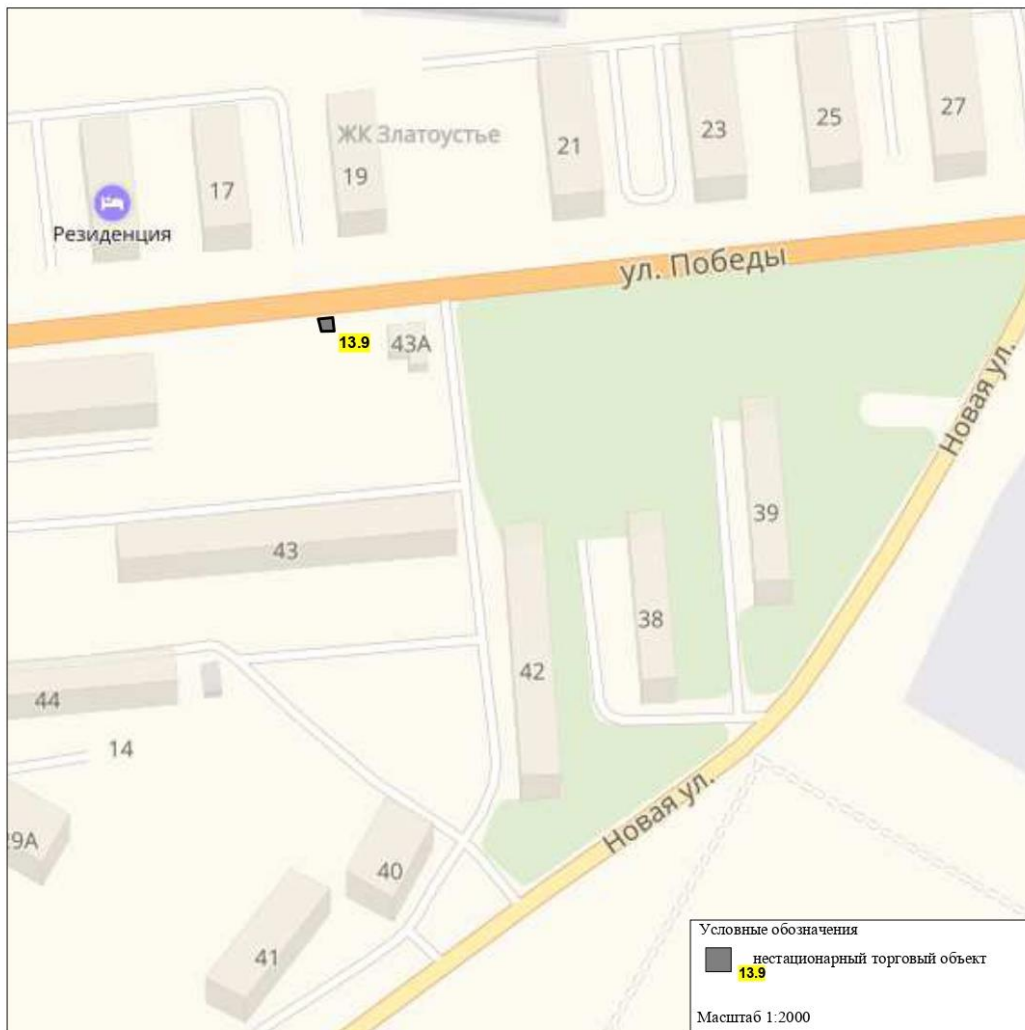
Приложение 10
к решению Земского Собрания
от №

Схема нестационарных торговых объектов, расположенных на территории с. Усть-Качка
Усть-Качкинского сельского поселения Пермского муниципального района Пермского края



Учетный номер НТО	Адресный ориентир НТО	Вид НТО	Специализация НТО	Площадь НТО	Статус НТО	Координаты	
13.3	Усть-Качкинское сельское поселение, с. Усть-Качка, ул. Красноземная, 2	Павильон	Непродовольственные товары	25	Частный	2197943,44	517311,25
13.4	Усть-Качкинское сельское поселение, с. Усть-Качка, ул. Победы	Павильон	Хлеб, хлебобулочные изделия	12	Частный	2198212,09	517403,98
13.5	Усть-Качкинское сельское поселение, с. Усть-Качка, ул. Победы	Павильон	Непродовольственные товары	20	Частный	2198200,84	517412,89
13.11	Усть-Качкинское сельское поселение, с. Усть-Качка, ул. Победы	Киоск	Вода	5	Частный	2198,184,75	517422,07
13.12	Усть-Качкинское сельское поселение, с. Усть-Качка, ул. Новый поселок	Киоск	Вода	5	Частный	2198111,85	517534,47
13.13	Усть-Качкинское сельское поселение, с. Усть-Качка, ул. Победы	Лоток	Овощи и фрукты	5	Частный	58.004006	55.673806
13.14	Усть-Качкинское сельское поселение, с. Усть-Качка, ул. Победы	Лоток	Непродовольственные товары	5	Частный	58.003953	55.673870
13.15	Усть-Качкинское сельское поселение, с. Усть-Качка, ул. Победы	Лоток	Цветы	5	Частный	58.003917	55.673943
13.16	Усть-Качкинское сельское поселение, с. Усть-Качка, ул. Новый поселок	Лоток	Непродовольственные товары	5	Частный	58.003859	55.674025

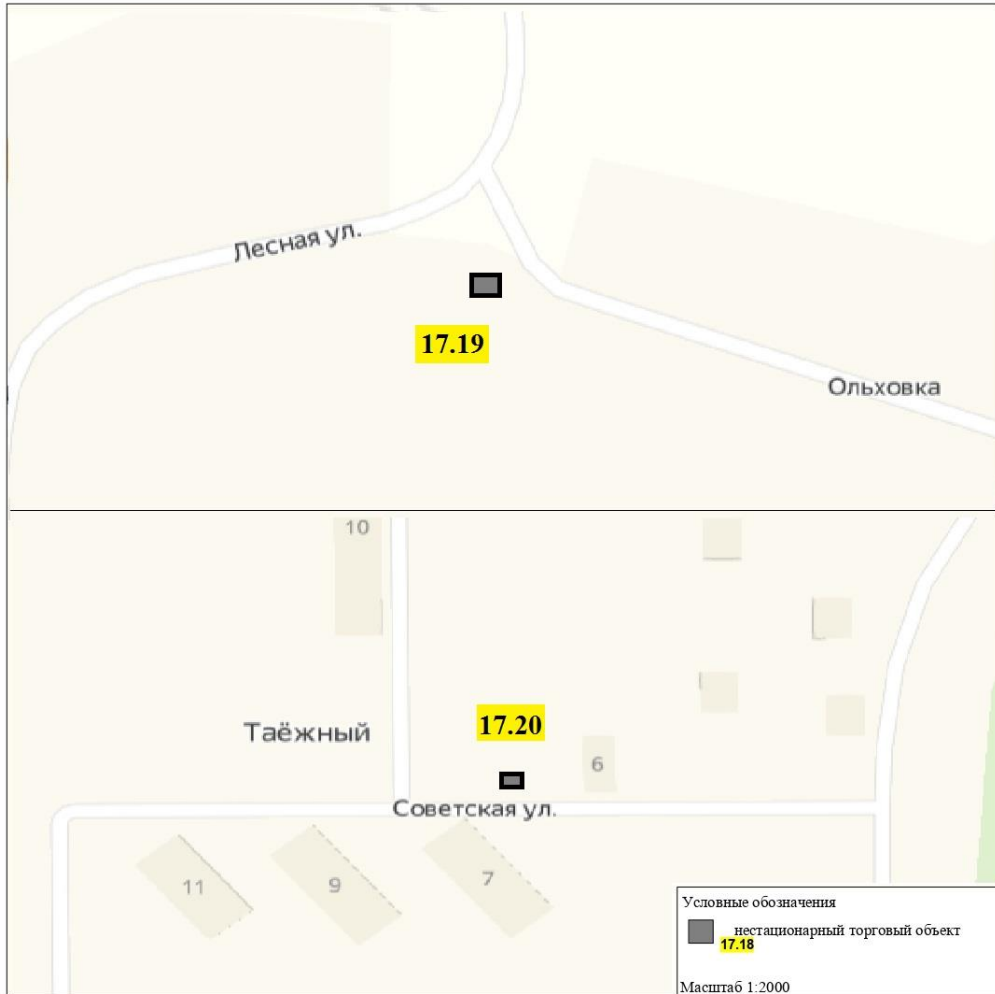
Схема нестационарных торговых объектов, расположенных на территории с. Усть-Качка
Усть-Качкинского сельского поселения Пермского муниципального района Пермского края



Учетный номер НТО	Адресный ориентир НТО	Вид НТО	Специализация НТО	Площадь НТО	Статус НТО	Координаты	
13.9	Усть-Качкинское сельское поселение, с. Усть-Качка, ул. Победы (около дома № 18)	Кiosk	Хлеб, хлебобулочные изделия	8	Частный	2198,601,05	517326,80

Приложение 11
к решению Земского Собрания
от №

Схема нестационарных торговых объектов, расположенных на территории п. Ольховка и п. Таёжный Юго-Камского сельского поселения Пермского муниципального района Пермского края



Учетный номер НТО	Адресный ориентир НТО	Вид НТО	Специализация НТО	Площадь НТО	Статус НТО	Координаты	
17.19	Юго-Камское сельское поселение, п. Ольховка	Автолавка	Продовольственные товары	10	Частный	57.744369	55.797810
17.20	Юго-Камское сельское поселение, п. Таёжный	Автолавка	Продовольственные товары	10	Частный	57.703327	55.800452